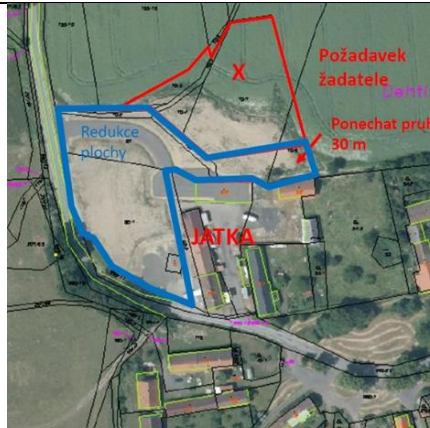
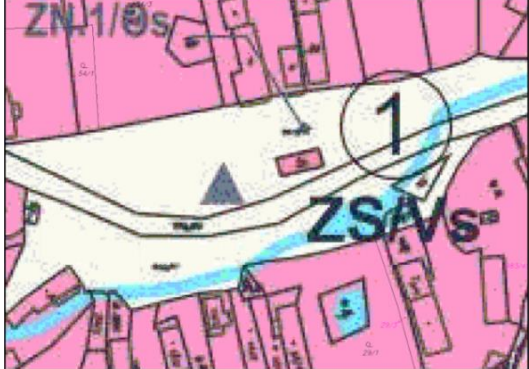
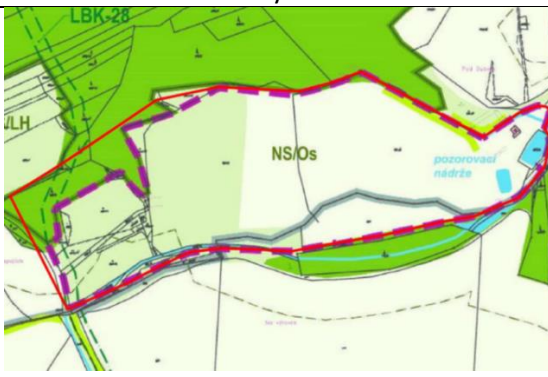


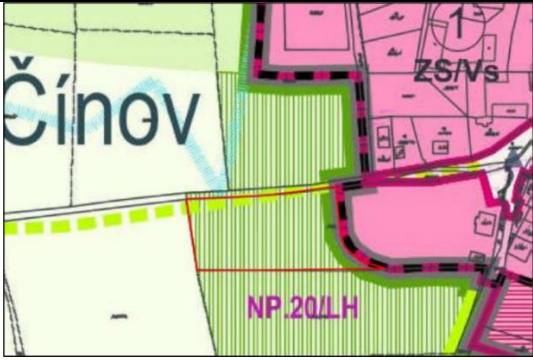
Příloha 2


Tabelární přehled vyhodnocení návrhu pro
jednotlivé lokality zařazené do Změny č. 3
územního plánu Klatovy


Žádost č. 1	Dehtín – lokalita Jatka		Žadatel: MASOWEST s.r.o.								
<p>Popis:</p> <p>Zařazení pozemku p.č. 62/1, 67, 70/1, 70/2, 70/3, 70/4, 70/7, 70/8, 989 a 70/5 o celkové výměře 10726 m2 do zastavitelného území pro umístění staveb v rámci předpokládaného rozvoje provozovny Jatka Dehtín.</p>											
Předpokládané vlivy na hodnocené složky životního prostředí prostředí a odhad jejich významu											
Složka	Popis vlivu	Hodnocení míry vlivu	Charakter vlivu								
			Přímý	Nežádoucí	Sekundární	Krátkodobý	Střednědobý	Dlouhodobý	Přechodný	Trvalý	
Ovzduší a klima		-0,5	0	0	-0,5	0	0	0	0	0	-0,5
Povrchové a podzemní vody		-1	-1	0	0	0	0	0	0	0	-1
Horninové prostředí a surovinové zdroje		0	0	0	0	0	0	0	0	0	0
Zemědělská půda		0	-1	0	0	0	0	0	0	0	0
Lesní půda		0	0	0	0	0	0	0	0	0	0
Biodiverzita		-0,5	-0,5	0	0	0	0	0	0	0	-0,5
Krajinný ráz		-0,5	0,5	0	0	0	0	0	0	0	-0,5
Kulturní a historické hodnoty území		0	0	0	0	0	0	0	0	0	0
Rozvoj sídla		+1	+1	0	0	0	0	0	0	0	+1
Obyvatelstvo a veřejné zdraví		0	0	0	0	0	0	0	0	0	0
Kumulativní a synergické vlivy											
Zvýšení imisního a hlukového zatížení vyvolaného zvýšením objemu výroby											
Návrh podmínek											
-											
Závěr											
Za předpokladu respektování legislativních norem na ochranu ŽP se významný vliv na životní prostředí a lidské zdraví nepředpokládá.											

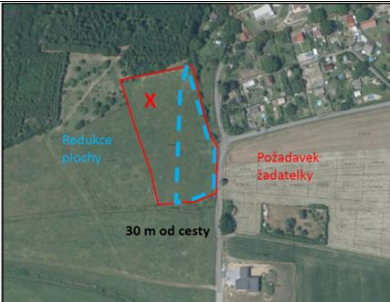
Žádost č. 2	Dehtín – lokalita střed obce	Žadatel: Město Klatovy								
<p>Popis:</p> <p>Úprava regulativu plochy ZN1/Os u hasičské zbrojnice na p.p.č. 981/1 tak, aby bylo možno přistavět k objektu garáž pro techniku a sociální zařízení pro konané akce a pro sousední dětské hřiště.</p>										
Předpokládané vlivy na hodnocené složky životního prostředí a odhad jejich významu										
Složka	Popis vlivu	Hodnocení míry vlivu	Charakter vlivu							
			Přímý	Množinný	Sekundární	Krátkodobý	Střednědobý	Dlouhodobý	Přechodný	Trvalý
Ovzduší a klima		-0,5	-0,5	0	-0,5	-0,5	0	0	0	0
Povrchové a podzemní vody		-0,5	-0,5	0	0	-0,5	0	0	0	0
Horninové prostředí a surovinové zdroje		0	0	0	0	0	0	0	0	0
Zemědělská půda		0	0	0	0	0	0	0	0	0
Lesní půda		0	0	0	0	0	0	0	0	0
Biodiverzita		0	0	0	0	0	0	0	0	0
Krajinný ráz		0	0	0	0	0	0	0	0	0
Kulturní a historické hodnoty území		0	0	0	0	0	0	0	0	0
Rozvoj sídla		+1	+1	0	0	0	0	0	0	+1
Obyvatelstvo a veřejné zdraví		0	0	0	0	0	0	0	0	0
Kumulativní a synergické vlivy										
Předpokládané nepříznivé vlivy na ovzduší a povrchové a podzemní vody souvisejí s obdobím výstavby objektu a budou přechodného krátkodobého charakteru.										
Návrh podmínek										
-										
Závěr										
. Za předpokladu respektování legislativních norem na ochranu ŽP se významný vliv na životní prostředí a lidské zdraví nepředpokládá.										

Žádost č. 3	Dehtín – lokalita skládka Štěpánovice	Žadatel: Město Klatovy									
Popis: Rozšíření prostoru skládky Štěpánovice o p.p.č. 648/2, 657, 686/10, 686/8 a 1006/4 o celkové výměře 8500 m ² dle zpracované projektové dokumentace 4. etapy rozvoje skládky.											
Předpokládané vlivy na hodnocené složky životního prostředí prostředí a odhad jejich významu											
Složka	Popis vlivu	Hodnocení míry vlivu	Charakter vlivu								
			Přímý	Nepřímý	Sekundární	Krátkodobý	Střednědobý	Dlouhodobý	Přechodný	Trvalý	
Ovzduší a klima		-1	-1	0	-1	0	0	0	0	0	-1
Povrchové a podzemní vody		-1	-1	0	0	0	0	0	0	0	-1
Horninové prostředí a surovinové zdroje		0	0	0	0	0	0	0	0	0	0
Zemědělská půda		0	0	0	0	0	0	0	0	0	0
Lesní půda		-1	-1	0	0	0	0	0	0	0	-1
Biodiverzita		-0,5	-0,5	0	0	0	0	0	0	0	-0,5
Krajinný ráz		-1	-1	0	0	0	0	0	0	0	-1
Kulturní a historické hodnoty území		0	0	0	0	0	0	0	0	0	0
Rozvoj sídla		+1	+1	0	0	0	0	0	0	0	+1
Obyvatelstvo a veřejné zdraví		0	0	0	0	0	0	0	0	0	0
Kumulativní a synergické vlivy											
Rozšíření skládky zvyšuje imisní zátěž území, zásah do lesních porostů působí synergicky ve vztahu k negativnímu vlivu na biodiverzitu.											
Návrh podmínek											
-											
Závěr											
Za předpokladu respektování legislativních norem na ochranu ŽP se významný vliv na životní prostředí a lidské zdraví nepředpokládá.											

Žádost č. 5	Čínov - lokalita firmy Sopton	Žadatel: SOPTON SPED s.r.o.								
Popis: Zařazení části p.p.č. 3166 o výměře cca 1600 m ² do zastavitelného území pro rozšíření parkovací plochy pro rozvoj provozovny.										
Předpokládané vlivy na hodnocené složky životního prostředí prostředí a odhad jejich významu										
Složka	Popis vlivu	Hodnocení míry vlivu	Charakter vlivu							
			Přímý	Nepřímý	Sekundární	Krátkodobý	Střednědobý	Dlouhodobý	Přechodný	Trvalý
Ovzduší a klima		-0,5	0	0	-0,5	0	0	0	0	-0,5
Povrchové a podzemní vody		-0,5	0	-0,5	0	0	0	0	0	-0,5
Horninové prostředí a surovinové zdroje		0	0	0	0	0	0	0	0	0
Zemědělská půda	II. tř. ochrany	0	0	0	0	0	0	0	0	0
Lesní půda		0	0	0	0	0	0	0	0	0
Biodiverzita		-0,5	-0,5	0	0	0	0	0	0	-0,5
Krajinný ráz		0	0	0	0	0	0	0	0	0
Kulturní a historické hodnoty území		0	0	0	0	0	0	0	0	0
Rozvoj sídla		+1	+1	0	0	0	0	0	0	+1
Obyvatelstvo a veřejné zdraví		0	0	0	0	0	0	0	0	0
Kumulativní a synergické vlivy										
Spočívají v úpravě povrchů – zmenšení ploch dosud travnatých a zčásti porostlých zelení, synergické působení emisí z dopravy										
Návrh podmínek										
-										
Závěr										
Za předpokladu respektování legislativních norem na ochranu ŽP se významný vliv na životní prostředí a lidské zdraví nepředpokládá.										

Žádost č. 6	Klatovy Plánická – lokalita Na Klášterce	Žadatel: Plánická s.r.o.								
Popis:										
Zařazení p.p.č. 3842/23 o celkové výměře 8530 m2 do zastavitelného území obce s možností výstavby cca 7 RD s přístupovou komunikací.										
Předpokládané vlivy na hodnocené složky životního prostředí a odhad jejich významu										
Složka	Popis vlivu	Hodnocení míry vlivu	Charakter vlivu							
			Přímý	Nepřímý	Sekundární	Krátkodobý	Střednědobý	Dlouhodobý	Přechodný	Trvalý
Ovzduší a klima		-0,5	0	0	-0,5	0	0	0	0	-0,5
Povrchové a podzemní vody		-1	-1	0	0	0	0	0	0	-1
Horninové prostředí a surovinové zdroje		0	0	0	0	0	0	0	0	0
Zemědělská půda	III. tř. ochrany	-1	-1	0	0	0	0	0	0	-1
Lesní půda		0	0	0	0	0	0	0	0	0
Biodiverzita		-1	-1	0	0	0	0	0	0	-1
Krajinný ráz		-1,5	-1,5	0	0	0	0	0	0	-1,5
Kulturní a historické hodnoty území		0	0	0	0	0	0	0	0	0
Rozvoj sídla		+1	+1	0	0	0	0	0	0	+1
Obyvatelstvo a veřejné zdraví		0	0	0	0	0	0	0	0	0
Kumulativní a synergické vlivy										
Zásah do krajinného rázu, negativní vliv na biodiverzitu, zábor zemědělské půdy ve II. třídě ochrany										
Návrh podmínek										
Výsadba liniové zeleně pro eliminaci negativního vlivu na krajinný ráz – včetně liniové výsadby podél příjezdové komunikace za předpokladu respektování výhledových poměrů (autochtonní druhy)										
Zachování 60 % nezpevněných povrchů z důvodu zajištění podmínek pro zasakování srážkových vod										
Závěr										

Za předpokladu respektování legislativních norem na ochranu ŽP se významný vliv na životní prostředí a lidské zdraví nepředpokládá.										
Žádost č. 8	Lokalita Maxima Gorkého	Žadatel: MASOWEST s.r.o.								
Popis:										
Změna regulativu pro rozvojovou plochu č. 78 = změna maximální výšky objektů z 9 m na 15 m jako na sousední ploše 14c. Tuto výšku vyžaduje specifická technologie návazných provozů zpracování masných výrobků.										
Předpokládané vlivy na hodnocené složky životního prostředí a odhad jejich významu										
Složka	Popis vlivu	Hodnocení míry vlivu	Charakter vlivu							
			Přímý	Nepřímý	Sekundární	Krátkodobý	Střednědobý	Dlouhodobý	Přechodný	Trvalý
Ovzduší a klima		-0,5	0	0	-0,5	0	0	0	0	-0,5
Povrchové a podzemní vody		-1	-1	0	0	0	0	0	0	-1
Horninové prostředí a surovinové zdroje		0	0	0	0	0	0	0	0	0
Zemědělská půda		0	0	0	0	0	0	0	0	0
Lesní půda		0	0	0	0	0	0	0	0	0
Biodiverzita		0	0	0	0	0	0	0	0	0
Krajinný ráz		-0,5	-0,5	0	0	0	0	0	0	-0,5
Kulturní a historické hodnoty území		0	0	0	0	0	0	0	0	0
Rozvoj sídla		+1	+1	0	0	0	0	0	0	+1
Obyvatelstvo a veřejné zdraví		0	0	0	0	0	0	0	0	0
Kumulativní a synergické vlivy										
Vliv na imisní situaci, povrchové a podzemní vody a na krajinný ráz										
Návrh podmínek										
-										
Závěr										
Za předpokladu respektování legislativních norem na ochranu ŽP se významný vliv na životní prostředí a lidské zdraví nepředpokládá.										

Žádost č. 11	Klatovy – lokalita Pod Štěpánovicemi	Žadatel: MUDr. Miroslava Skovajsová, PhD.
Popis: Zařazení části p.p.č. 2186/52 o výměře cca 2000 m ² do zastavitelného území obce s možností výstavby rodinného domu se zahradou. Pozemek navazuje na zastavěné území - schváleno ZM s podmínkou oddělení části pozemku pro rozšíření koridoru komunikace na šíři 8 m.		

Předpokládané vlivy na hodnocené složky životního prostředí prostředí a odhad jejich významu

Složka	Popis vlivu	Hodnocení míry vlivu	Charakter vlivu								
			Přímý	Nepřímý	Sekundární	Krátkodobý	Střednědobý	Dlouhodobý	Přechodný	Trvalý	
Ovzduší a klima		-0,5	-0,5	0	0	0	0	0	0	0	-0,5
Povrchové a podzemní vody		-0,5	-0,5	0	0	0	0	0	0	0	-0,5
Horninové prostředí a surovinové zdroje		0	0	0	0	0	0	0	0	0	0
Zemědělská půda	III. tř. ochrany	-0,5	-0,5	0	0	0	0	0	0	0	-0,5
Lesní půda		0	0	0	0	0	0	0	0	0	0
Biodiverzita		-0,5	-0,5	0	0	0	0	0	0	0	-0,5
Krajinný ráz		0	0	0	0	0	0	0	0	0	0
Kulturní a historické hodnoty území		0	0	0	0	0	0	0	0	0	0
Rozvoj sídla		+1	+1	0	0	0	0	0	0	0	+1
Obyvatelstvo a veřejné zdraví		0	0	0	0	0	0	0	0	0	0

Kumulativní a synergické vlivy

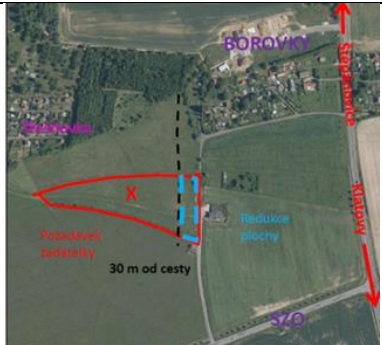
Spolupůsobení vlivů spojených s výstavbou objektů na dosud nezastavěné ploše v návaznosti na stávající zástavbu – možnost vzniku emisí z vytápění, zpevněné plochy – omezení možnosti zasakování;


Návrh podmínek


-


Závěr


Jedná se o relativně malou plochu, výstavba 1 objektu RD – negativní vlivy zanedbatelné. Za předpokladu respektování legislativních norem na ochranu ŽP se významný vliv na životní prostředí a lidské zdraví nepředpokládá.

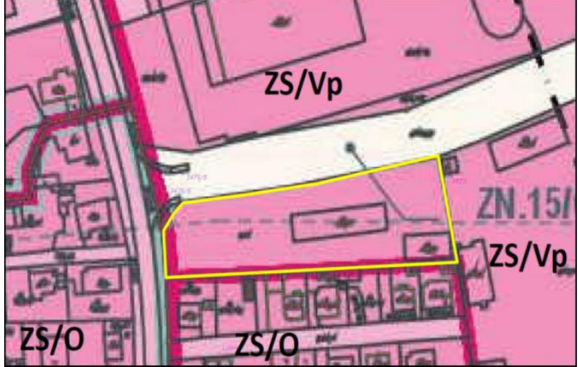
Žádost č. 12	Klatovy – lokalita pod Štěpánovicemi	Žadatel: Andrea Wirthová									
Popis:											
Zařazení p.p.č. 2173/1, 2176/5, 2169/3 a 2169/9 o celkové výměře 16548 m ² do zastavitelného území obce s možností výstavby několika rodinných domů. Pozemek navazuje na zastavěné území - schváleno ZM s podmínkou oddělení části pozemku pro rozšíření koridoru komunikace na šíři 8 m.											
Předpokládané vlivy na hodnocené složky životního prostředí prostředí a odhad jejich významu											
Složka	Popis vlivu	Hodnocení míry vlivu	Charakter vlivu								
			Přímý	Nepřímý	Sekundární	Krátkodobý	Střednědobý	Dlouhodobý	Přechodný	Trvalý	
Ovzduší a klima		-0,5	-0,5	0	0	0	0	0	0	0	-0,5
Povrchové a podzemní vody		-0,5	-0,5	0	0	0	0	0	0	0	-0,5
Horninové prostředí a surovinové zdroje		0	0	0	0	0	0	0	0	0	0
Zemědělská půda	III. tř. ochrany	-0,5	-0,5	0	0	0	0	0	0	0	-0,5
Lesní půda		0	0	0	0	0	0	0	0	0	0
Biodiverzita		-0,5	-0,5	0	0	0	0	0	0	0	-0,5
Krajinný ráz		0	0	0	0	0	0	0	0	0	0
Kulturní a historické hodnoty území		0	0	0	0	0	0	0	0	0	0
Rozvoj sídla		+1	+1	0	0	0	0	0	0	0	+1
Obyvatelstvo a veřejné zdraví		0	0	0	0	0	0	0	0	0	0
Kumulativní a synergické vlivy											
Spolupůsobení vlivů spojených s výstavbou objektů na dosud nezastavěné ploše v návaznosti na stávající zástavbu – možnost vzniku emisí z vytápění, zpevněné plochy – omezení možnosti zasakování;											
Návrh podmínek											
-											
Závěr											
Jedná se o relativně malou plochu, výstavba několika RD – negativní vlivy zanedbatelné. Za předpokladu respektování legislativních norem na ochranu ŽP se významný vliv na životní prostředí a lidské zdraví nepředpokládá.											

Žádost č. 13	Klatovy – lokalita Pod Borem	Žadatel: Premier Energy s.r.o.								
Popis:										
Úprava regulativu plochy č.31a na p.p.č. 2162/10 o výměře 3811 m2 pro umožnění výstavby FVE v kombinaci s rychlonabíjecí stanicí elektromobilů.										
Předpokládané vlivy na hodnocené složky životního prostředí a odhad jejich významu										
Složka	Popis vlivu	Hodnocení míry vlivu	Charakter vlivu							
			Přímý	Nepřímý	Sekundární	Krátkodobý	Střednědobý	Dlouhodobý	Přechodný	Trvalý
Ovzduší a klima		0	0	0	0	0	0	0	0	0
Povrchové a podzemní vody		-0,5	-0,5	0	0	0	0	0	0	-0,5
Horninové prostředí a surovinové zdroje		0	0	0	0	0	0	0	0	0
Zemědělská půda		-1	-1	0	0	0	0	0	0	-1
Lesní půda		0	0	0	0	0	0	0	0	0
Biodiverzita		-1	-1	0	0	0	0	0	0	-1
Krajinný ráz		0	0	0	0	0	0	0	0	0
Kulturní a historické hodnoty území		0	0	0	0	0	0	0	0	0
Rozvoj sídla		+1	+1	0	0	0	0	0	0	+1
Obyvatelstvo a veřejné zdraví		0	0	0	0	0	0	0	0	0
Kumulativní a synergické vlivy										
-										
Návrh podmínek										
-										
Závěr										
Za předpokladu respektování legislativních norem na ochranu ŽP se významný vliv na životní prostředí a lidské zdraví nepředpokládá.										

Žádost č. 16	Klatovy – lokalita Pod Borem	Žadatel: Římskokatolická farnost Klatovy									
Popis: Zařazení p.p.č. 2146/5 o výměře 7516 m ² do zastavitelného území s možností využití pro lehkou průmyslovou výrobu.											
Předpokládané vlivy na hodnocené složky životního prostředí prostředí a odhad jejich významu											
Složka	Popis vlivu	Hodnocení míry vlivu	Charakter vlivu								
			Přímý	Nepřímý	Sekundární	Krátkodobý	Střednědobý	Dlouhodobý	Přechodný	Trvalý	
Ovzduší a klima		-0,5	-0,5	0	0	0	0	0	0	-0,5	-0,5
Povrchové a podzemní vody		-0,5	-0,5	0	0	0	0	0	0	0	-0,5
Horninové prostředí a surovinové zdroje		0	0	0	0	0	0	0	0	0	0
Zemědělská půda	V. tř. ochrany	-1	-1	0	0	0	0	0	0	0	-1
Lesní půda		0	0	0	0	0	0	0	0	0	0
Biodiverzita		-1	-1	0	0	0	0	0	0	0	-1
Krajinný ráz		0	0	0	0	0	0	0	0	0	0
Kulturní a historické hodnoty území		0	0	0	0	0	0	0	0	0	0
Rozvoj sídla		+1	+1	0	0	0	0	0	0	0	+1
Obyvatelstvo a veřejné zdraví		0	0	0	0	0	0	0	0	0	0
Kumulativní a synergické vlivy											
-											
Návrh podmínek											
-											
Závěr											
Za předpokladu respektování legislativních norem na ochranu ŽP se významný vliv na životní prostředí a lidské zdraví nepředpokládá.											


Žádost č. 21	Klatovy – lokalita Činov	Žadatel: Václav a Mgr. Naděžda Kopidlanských Václav a Radka Machovi								
Popis: Úprava regulativu plochy č.31a na p.p.č. 2162/10 o výměře 3811 m ² pro umožnění výstavby FVE v kombinaci s rychlonabíjecí stanicí elektromobilů.										
Předpokládané vlivy na hodnocené složky životního prostředí prostředí a odhad jejich významu										
Složka	Popis vlivu	Hodnocení míry vlivu	Charakter vlivu							
			Přímý	Nepřímý	Sekundární	Krátkodobý	Střednědobý	Dlouhodobý	Přechodný	Trvalý
Ovzduší a klima		-0,5	-0,5	0	0	0	0	0	0	-0,5
Povrchové a podzemní vody		-0,5	-0,5	0	0	0	0	0	0	-0,5
Horninové prostředí a surovinové zdroje		0	0	0	0	0	0	0	0	0
Zemědělská půda	II. tř. ochrany	-1	-1	0	0	0	0	0	0	-1
Lesní půda		0	0	0	0	0	0	0	0	0
Biodiverzita		-0,5	-0,5	0	0	0	0	0	0	-0,5
Krajinný ráz		0	0	0	0	0	0	0	0	0
Kulturní a historické hodnoty území		0	0	0	0	0	0	0	0	0
Rozvoj sídla		+1	+1	0	0	0	0	0	0	+1
Obyvatelstvo a veřejné zdraví		0	0	0	0	0	0	0	0	0
Kumulativní a synergické vlivy										
Spolupůsobení vlivů spojených s výstavbou objektů na dosud nezastavěné ploše v návaznosti na stávající zástavbu – možnost vzniku emisí z vytápění, zpevněné plochy – omezení možnosti zasakování;										
Návrh podmínek										
-										
Závěr										
Za předpokladu respektování legislativních norem na ochranu ŽP se významný vliv na životní prostředí a lidské zdraví nepředpokládá.										


Žádost č. 22	Klatovy - lokalita u Markyty	Žadatel: IMPORTO Estate s.r.o.								
Popis: Převedení p.p.č. 2211, 2212, 2203/6 a 2215 o celkové výměře 39552 m2 z území rezervy do zastavitelného území pro realizaci záměru vybudování komorního retailového centra pro lokální podnikatele s odpočinkovou zónou.										
Předpokládané vlivy na hodnocené složky životního prostředí prostředí a odhad jejich významu										
Složka	Popis vlivu	Hodnocení míry vlivu	Charakter vlivu							
			Přímý	Nepřímý	Sekundární	Krátkodobý	Střednědobý	Dlouhodobý	Přechodný	Trvalý
Ovzduší a klima		-0,5	0	0	-0,5	0	0	0	0	-0,5
Povrchové a podzemní vody		-1	-1	0	0	0	0	0	0	-1
Horninové prostředí a surovinové zdroje		0	0	0	0	0	0	0	0	0
Zemědělská půda	II., III. a IV. tř. ochrany	-1	-1	0	0	0	0	0	0	-1
Lesní půda		0	0	0	0	0	0	0	0	0
Biodiverzita		-1	-1	0	0	0	0	0	0	-1
Krajinný ráz		0	0	0	0	0	0	0	0	0
Kulturní a historické hodnoty území		0	0	0	0	0	0	0	0	0
Rozvoj sídla		+1	+1	0	0	0	0	0	0	+1
Obyvatelstvo a veřejné zdraví		0	0	0	0	0	0	0	0	0
Kumulativní a synergické vlivy										
Spolupůsobení vlivů spojených s výstavbou objektů na dosud nezastavěné ploše v návaznosti na stávající zástavbu – možnost vzniku emisí z vytápění, zpevněné plochy – omezení možnosti zasakování;										
Návrh podmínek										
Závěr										
Za předpokladu respektování legislativních norem na ochranu ŽP se významný vliv na životní prostředí a lidské zdraví nepředpokládá.										

Žádost č. 23	Klatovy – lokalita u Drubežářského závodu	Žadatel: Ing. Zdeněk a Stanislav Javorských
Popis: Změna v zařazení pozemků p.č. 611 a st.p.č. 4421, 4422 o celkové výměře 4032 m ² z plochy Výrobní do plochy Obytné s možností výstavby rodinných domů.		


Předpokládané vlivy na hodnocené složky životního prostředí prostředí a odhad jejich významu


Složka	Popis vlivu	Hodnocení míry vlivu	Charakter vlivu								
			Přímý	Nepřímý	Sekundární	Krátkodobý	Střednědobý	Dlouhodobý	Přechodný	Trvalý	
Ovzduší a klima		-0,5	0	0	-0,5	0	0	0	0	0	-0,5
Povrchové a podzemní vody		-1	-1	0	0	0	0	0	0	0	-1
Horninové prostředí a surovinové zdroje		0	0	0	0	0	0	0	0	0	0
Zemědělská půda		0	0	0	0	0	0	0	0	0	0
Lesní půda		0	0	0	0	0	0	0	0	0	0
Biodiverzita		0	0	0	0	0	0	0	0	0	0
Krajinný ráz		0	0	0	0	0	0	0	0	0	0
Kulturní a historické hodnoty území		0	0	0	0	0	0	0	0	0	0
Rozvoj sídla		+1	+1	0	0	0	0	0	0	0	+1
Obyvatelstvo a veřejné zdraví		0	0	0	0	0	0	0	0	0	0
Kumulativní a synergické vlivy											
-											
Návrh podmínek											
-											
Závěr											
Za předpokladu respektování legislativních norem na ochranu ŽP se významný vliv na životní prostředí a lidské zdraví nepředpokládá.											


Žádost č. 24	Klatovy – lokalita u Elektrárny	Žadatel: Město Klatovy								
Popis:		<p>Úprava textové části ÚP k využití veřejné plochy na p.p.č. 879/2 o výměře 8645 m² jako parkovací plochy + veřejně prospěšné stavby v souladu s podmínkami vlastníka (SPÚ) a se starým ÚP.</p>								
										
Předpokládané vlivy na hodnocené složky životního prostředí prostředí a odhad jejich významu										
Složka	Popis vlivu	Hodnocení míry vlivu	Charakter vlivu							
			Přímý	Nepřímý	Sekundární	Krátkodobý	Střednědobý	Dlouhodobý	Přechodný	Trvalý
Ovzduší a klima		-0,5	0	0	-0,5	0	0	0	0	-0,5
Povrchové a podzemní vody		-1	-1	0	0	0	0	0	0	-1
Horninové prostředí a surovinové zdroje		0	0	0	0	0	0	0	0	0
Zemědělská půda	II. a III. tř. ochrany	-1	-1	0	0	0	0	0	0	-1
Lesní půda		0	0	0	0	0	0	0	0	0
Biodiverzita		-1	-1	0	0	0	0	0	0	-1
Krajinný ráz		0	0	0	0	0	0	0	0	0
Kulturní a historické hodnoty území		0	0	0	0	0	0	0	0	0
Rozvoj sídla		+1	+1	0	0	0	0	0	0	+1
Obyvatelstvo a veřejné zdraví		0	0	0	0	0	0	0	0	0
Kumulativní a synergické vlivy										
Likvidace zapojeného porostu dřevin v okrajové zóně zástavby, zvýšení emisní a hlukové zátěže z dopravy, likvidace biotopu, zhoršení podmínek zasakování vod z důvodu zpevněné plochy										
Návrh podmínek										
Výsadby dřevin jako kompenzace úbytku plochy zeleně (i na jiných pozemcích určených pro náhradní výsadbu) a jako zeleně ochranné (obvod pozemku) pro eliminaci nepříznivých vlivů spojených s parkováním vozidel										
Závěr										
Za předpokladu respektování podmínek SEA budou negativní vlivy záměru částečně eliminovány.										

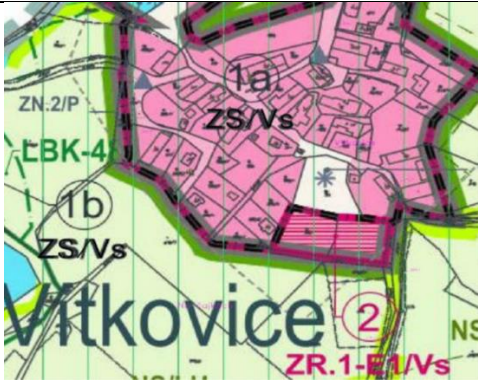
Žádost č. 25	Klatovy – lokalita u Křížové cesty na Křesťanském vrchu	Žadatel: Město Klatovy								
Popis: Změna využití pozemku p.č. 2071/2 o výměře 1233 m ² , který není součástí Křížové cesty, z plochy Zastavěné nezastavitelné (č. 9) s využitím Ostatním na území Zastavěné stabilizované s plochou Městskou periferní, shodně jako je využití okolní plochy.										
Předpokládané vlivy na hodnocené složky životního prostředí prostředí a odhad jejich významu										
Složka	Popis vlivu	Hodnocení míry vlivu	Charakter vlivu							
			Přímý	Nepřímý	Sekundární	Krátkodobý	Střednědobý	Dlouhodobý	Přechodný	Trvalý
Ovzduší a klima		-0,5	0	0	-0,5	0	0	0	0	-0,5
Povrchové a podzemní vody		-1	-1	0	0	0	0	0	0	-1
Horninové prostředí a surovinové zdroje		0	0	0	0	0	0	0	0	0
Zemědělská půda		0	0	0	0	0	0	0	0	0
Lesní půda		0	0	0	0	0	0	0	0	0
Biodiverzita		-1	-1	0	0	0	0	0	0	-1
Krajinný ráz		0	0	0	0	0	0	0	0	0
Kulturní a historické hodnoty území		0	0	0	0	0	0	0	0	0
Rozvoj sídla		0	0	0	0	0	0	0	0	0
Obyvatelstvo a veřejné zdraví		0	0	0	0	0	0	0	0	0
Kumulativní a synergické vlivy										
-										
Návrh podmínek										
-										
Závěr										
Za předpokladu respektování legislativních norem na ochranu ŽP se významný vliv na životní prostředí a lidské zdraví nepředpokládá.										


Žádost č. 26	Klatovy - lokality všech zahrádkářských kolonií na území města Klatovy	Žadatel: Město Klatovy								
<p>Popis: Úprava regulativu ploch zahrádkářských kolonií tak, aby bylo vyloučeno slučování staveb (sloučení stavby zahradního domku do 40 m² se stavbou hospodářského objektu do 25 m² v jednu stavbu.</p>										
Předpokládané vlivy na hodnocené složky životního prostředí prostředí a odhad jejich významu										
Složka	Popis vlivu	Hodnocení míry vlivu	Charakter vlivu							
			Přímý	Nepřímý	Sekundární	Krátkodobý	Střednědobý	Dlouhodobý	Přechodný	Trvalý
Ovzduší a klima		0	0	0	0	0	0	0	0	0
Povrchové a podzemní vody		0	0	0	0	0	0	0	0	0
Horninové prostředí a surovinové zdroje		0	0	0	0	0	0	0	0	0
Zemědělská půda		0	0	0	0	0	0	0	0	0
Lesní půda		0	0	0	0	0	0	0	0	0
Biodiverzita		0	0	0	0	0	0	0	0	0
Krajinný ráz		0	0	0	0	0	0	0	0	0
Kulturní a historické hodnoty území		0	0	0	0	0	0	0	0	0
Rozvoj sídla		0	0	0	0	0	0	0	0	0
Obyvatelstvo a veřejné zdraví		0	0	0	0	0	0	0	0	0
Kumulativní a synergické vlivy										
-										
Návrh podmínek										
-										
Závěr										
Bez vlivu na životní prostředí a veřejné zdraví.										


Žádost č. 27	Klatovy – lokalita Pihovice	Žadatel: Město Klatovy								
Popis: Změna grafické části ÚP v Pihovicích v souladu s provedeným posunutím hranice k.ú. Klatovy x k.ú. Bolešiny.										
Předpokládané vlivy na hodnocené složky životního prostředí prostředí a odhad jejich významu										
Složka	Popis vlivu	Hodnocení míry vlivu	Charakter vlivu							
			Přímý	Nepřímý	Sekundární	Krátkodobý	Střednědobý	Dlouhodobý	Přechodný	Trvalý
Ovzduší a klima		0	0	0	0	0	0	0	0	0
Povrchové a podzemní vody		0	0	0	0	0	0	0	0	0
Horninové prostředí a surovinové zdroje		0	0	0	0	0	0	0	0	0
Zemědělská půda		0		0	0	0	0	0	0	0
Lesní půda		0	0	0	0	0	0	0	0	0
Biodiverzita		-1	-1	0	0	0	0	0	0	0
Krajinný ráz		0	0	0	0	0	0	0	0	0
Kulturní a historické hodnoty území		0	0	0	0	0	0	0	0	0
Rozvoj sídla		0	0	0	0	0	0	0	0	0
Obyvatelstvo a veřejné zdraví		0	0	0	0	0	0	0	0	0
Kumulativní a synergické vlivy										
-										
Návrh podmínek										
-										
Závěr										
Bez vlivu na životní prostředí a veřejné zdraví.										


Žádost č. 28	Klatovy – Městská památková zóna (MPZ)	Žadatel: Město Klatovy								
<p>Popis:</p> <p>Změna textové části ÚP pro Vídeňskou a část Plánické ulice pro sjednocení podmínek parkování v centru.</p>										
Předpokládané vlivy na hodnocené složky životního prostředí a odhad jejich významu										
Složka	Popis vlivu	Hodnocení míry vlivu	Charakter vlivu							
			Přímý	Nepřímý	Sekundární	Krátkodobý	Střednědobý	Dlouhodobý	Přechodný	Trvalý
Ovzduší a klima		0	0	0	0	0	0	0	0	0
Povrchové a podzemní vody		0	0	0	0	0	0	0	0	0
Horninové prostředí a surovinové zdroje		0	0	0	0	0	0	0	0	0
Zemědělská půda		0	0	0	0	0	0	0	0	0
Lesní půda		0	0	0	0	0	0	0	0	0
Biodiverzita		0	0	0	0	0	0	0	0	0
Krajinný ráz		0	0	0	0	0	0	0	0	0
Kulturní a historické hodnoty území		0	0	0	0	0	0	0	0	0
Rozvoj sídla		0	0	0	0	0	0	0	0	0
Obyvatelstvo a veřejné zdraví		0	0	0	0	0	0	0	0	0
Závěr										
<p>Vlivy nelze hodnotit, neboť nejsou k dispozici podrobné informace o zamýšlené změně podmínek parkování. Negativní vlivy dopravy v centru města jsou nezpochybnitelné a významné (emise, hluk, snížení bezpečnosti provozu, zhoršení pocitové pohody obyvatel). Je na zvážení, zda v budoucnu bude toto téma řešeno a pokud ano, jakým způsobem.</p>										

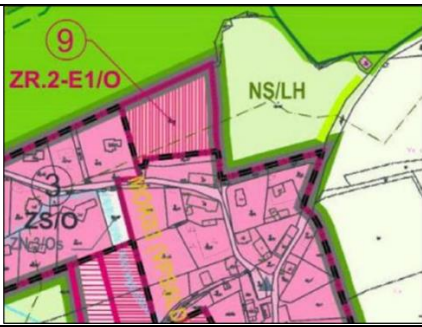
Žádost č. 29	Klatovy – území města Klatovy	Žadatel: Město Klatovy								
Popis: Změna textové části ÚP ve smyslu aktualizace regulativu pro umístění nabíjecích stanic elektromobilů ve městě včetně ověření kapacit sítí.										
Předpokládané vlivy na hodnocené složky životního prostředí prostředí a odhad jejich významu										
Složka	Popis vlivu	Hodnocení míry vlivu	Charakter vlivu							
			Přímý	Nepřímý	Sekundární	Krátkodobý	Střednědobý	Dlouhodobý	Přechodný	Trvalý
Ovzduší a klima		0	0	0	0	0	0	0	0	0
Povrchové a podzemní vody		0	0	0	0	0	0	0	0	0
Horninové prostředí a surovinové zdroje		0	0	0	0	0	0	0	0	0
Zemědělská půda		0	0	0	0	0	0	0	0	0
Lesní půda		0	0	0	0	0	0	0	0	0
Biodiverzita		-1	-1	0	0	0	0	0	0	-1
Krajinný ráz		0	0	0	0	0	0	0	0	0
Kulturní a historické hodnoty území		-1	-1	0	0	0	0	-1	0	0
Rozvoj sídla		+1	+1	0	0	0	0	0	0	+1
Obyvatelstvo a veřejné zdraví		0	0	0	0	0	0	0	0	0
Kumulativní a synergické vlivy										
-										
Návrh podmínek										
Lokality pro stanice vybírat tak, aby bylo vyloučen zásah do zeleně a vynucená likvidace dřevin, týká se i tras přívodních kabelů. Lokality vybírat s ohledem na existenci a ochranné podmínky MPZ Klatovy.										
Závěr										
Za předpokladu respektování podmínek SEA lze záměr realizovat.										

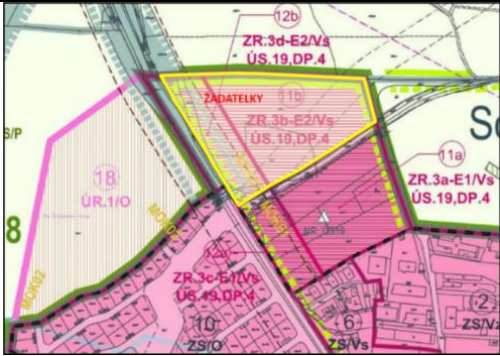
Žádost č. 31	Vítkovice – lokalita střed obce	Žadatel: Věra Míšková								
Popis:										
Zrušení veřejného prostoru - návsi nacházející se na části pozemku žadatelky p.č. 351 s výměrou 1680 m2. Požaduje zahrnutí této části jejího pozemku do plochy rozvojové, ve které se nachází zbývající část jejího pozemku.										
Předpokládané vlivy na hodnocené složky životního prostředí a odhad jejich významu										
Složka	Popis vlivu	Hodnocení míry vlivu	Charakter vlivu							
			Přímý	Nepřímý	Sekundární	Krátkodobý	Střednědobý	Dlouhodobý	Přechodný	Trvalý
Ovzduší a klima		-0,5	0	0	-0,5	0	0	0	0	-0,5
Povrchové a podzemní vody		-1	-1	0	0	0	0	0	0	-1
Horninové prostředí a surovinové zdroje		0	0	0	0	0	0	0	0	0
Zemědělská půda	III. tř. ochrany	-1	-1	0	0	0	0	0	0	-1
Lesní půda		0	0	0	0	0	0	0	0	0
Biodiverzita		-1	-1	0	0	0	0	0	0	-1
Krajinný ráz		0	0	0	0	0	0	0	0	0
Kulturní a historické hodnoty území		0	0	0	0	0	0	0	0	0
Rozvoj sídla		+1	+1	0	0	0	0	0	0	+1
Obyvatelstvo a veřejné zdraví		0	0	0	0	0	0	0	0	0
Kumulativní a synergické vlivy										
-										
Návrh podmínek										
-										
Závěr										
Za předpokladu respektování legislativních norem na ochranu ŽP se významný vliv na životní prostředí a lidské zdraví nepředpokládá.										

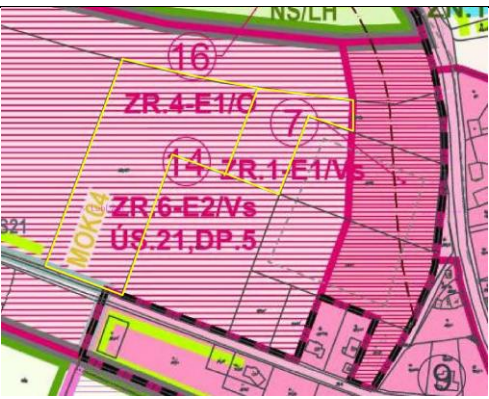
Žádost č. 34	Luby – lokalita u fotbalového hřiště	Žadatel: Věra a Ondřej Lešákoví								
Popis:										
<p>Změna využití pozemku p.č. 761/1 a 782/4 o celkové výměře 3199 m² přeřazením ze ZN/R (území zastavěné nezastavitelné, plocha rekreační) do ZS/Vs-R (území zastavěné stabilizované, plocha vesnická nebo plocha rekreační). Stávající zařazení jim neumožňuje jakoukoli výstavbu rekreačního objektu nebo RD. Pozemky navazují na zastavitelné území.</p>										
Předpokládané vlivy na hodnocené složky životního prostředí prostředí a odhad jejich významu										
Složka	Popis vlivu	Hodnocení míry vlivu	Charakter vlivu							
			Přímý	Nepřímý	Sekundární	Krátkodobý	Střednědobý	Dlouhodobý	Přechodný	Trvalý
Ovzduší a klima		-0,5	0	0	-0,5	0	0	0	0	-0,5
Povrchové a podzemní vody	ZÚ Drnového potoka	-1	-1	0	0	0	0	0	0	-1
Horninové prostředí a surovinové zdroje		0	0	0	0	0	0	0	0	0
Zemědělská půda	II. tř. ochrany	-1	-1	0	0	0	0	0	0	-1
Lesní půda		0	0	0	0	0	0	0	0	0
Biodiverzita		-0,5	-0,5	0	0	0	0	0	0	-0,5
Krajinný ráz		0	0	0	0	0	0	0	0	0
Kulturní a historické hodnoty území		0	0	0	0	0	0	0	0	0
Rozvoj sídla		+1	+1	0	0	0	0	0	0	+1
Obyvatelstvo a veřejné zdraví		0	0	0	0	0	0	0	0	0
Kumulativní a synergické vlivy										
Zábor zemědělské půdy II. třídy ochrany, lokalita zčásti zasahuje do záplavového území Drnového potoka (úroveň Q ₁₀₀).										
Návrh podmínek										
Území k zástavbě vymežit mimo plochy, které jsou součástí záplavového území. Případně stanovit omezení pro výstavbu objektů v záplavovém území.										
Závěr										
Za předpokladu respektování legislativních norem na ochranu ŽP se významný vliv na životní prostředí a lidské zdraví nepředpokládá.										


Žádost č. 35	Luby – lokalita u fotbalového hřiště	Žadatel: Mgr. Věra Rábová								
Popis:										
<p>Změna využití pozemku p.č. 761/3, 761/11 a st.p.č. 227 o celkové výměře 1575 m² přeřazením ze ZN/R (území zastavěné nezastavitelné, plocha rekreační) do ZS/R (území zastavěné stabilizované, plocha rekreační). Stávající zařazení jí neumožňuje jakoukoli přístavbu stávajícího rekreačního objektu. Pozemky navazují na zastavitelné území.</p>										
Předpokládané vlivy na hodnocené složky životního prostředí prostředí a odhad jejich významu										
Složka	Popis vlivu	Hodnocení míry vlivu	Charakter vlivu							
			Přímý	Nepřímý	Sekundární	Krátkodobý	Střednědobý	Dlouhodobý	Přechodný	Trvalý
Ovzduší a klima		-0,5	0	0	-0,5	0	0	0	0	-0,5
Povrchové a podzemní vody	ZÚ Drnového potoka	-1	-1	0	0	0	0	0	0	-1
Horninové prostředí a surovinové zdroje		0	0	0	0	0	0	0	0	0
Zemědělská půda	II. tř ochrany	-1	-1	0	0	0	0	0	0	-1
Lesní půda		0	0	0	0	0	0	0	0	0
Biodiverzita		-1	-1	0	0	0	0	0	0	-1
Krajinný ráz		0	0	0	0	0	0	0	0	0
Kulturní a historické hodnoty území		0	0	0	0	0	0	0	0	0
Rozvoj sídla		+1	+1	0	0	0	0	0	0	+1
Obyvatelstvo a veřejné zdraví		0	0	0	0	0	0	0	0	0
Kumulativní a synergické vlivy										
Zábor zemědělské půdy II. třídy ochrany, lokalita zčásti zasahuje do záplavového území Drnového potoka (úroveň Q ₁₀₀).										
Návrh podmínek										
Území k zástavbě vymežit mimo plochy, které jsou součástí záplavového území. Případně stanovit omezení pro výstavbu objektů v záplavovém území.										
Závěr										
Za předpokladu respektování legislativních norem na ochranu ŽP se významný vliv na životní prostředí a lidské zdraví nepředpokládá.										


Žádost č. 36	Luby – lokalita u fotbalového hřiště	Žadatel: Hana Nováková								
Popis:										
<p>Žádost o změnu využití pozemku p.č. 761/5 a 757/16 o celkové výměře 1867 m² přeřazením z ZN/R (území zastavěné nezastavitelné, plocha rekreační) do ZS/R (území zastavěné stabilizované, plocha rekreační). Stávající zařazení jí neumožňuje výstavbu rekreačního objektu. Pozemky navazují na zastavitelné území.</p>										
Předpokládané vlivy na hodnocené složky životního prostředí a odhad jejich významu										
Složka	Popis vlivu	Hodnocení míry vlivu	Charakter vlivu							
			Přímý	Nepřímý	Sekundární	Krátkodobý	Střednědobý	Dlouhodobý	Přechodný	Trvalý
Ovzduší a klima		-0,5	0	0	-0,5	0	0	0	0	-0,5
Povrchové a podzemní vody	ZÚ Drnového potoka	-1	-1	0	0	0	0	0	0	-1
Horninové prostředí a surovinové zdroje		0	0	0	0	0	0	0	0	0
Zemědělská půda	II. tř. ochrany	-1	-1	0	0	0	0	0	0	-1
Lesní půda		0	0	0	0	0	0	0	0	0
Biodiverzita		-1	-1	0	0	0	0	0	0	-1
Krajinný ráz		0	0	0	0	0	0	0	0	0
Kulturní a historické hodnoty území		0	0	0	0	0	0	0	0	0
Rozvoj sídla		+1	+1	0	0	0	0	0	0	+1
Obyvatelstvo a veřejné zdraví		0	0	0	0	0	0	0	0	0
Kumulativní a synergické vlivy										
Zábor zemědělské půdy II. třídy ochrany, lokalita zčásti zasahuje do záplavového území Drnového potoka (úroveň Q ₁₀₀).										
Návrh podmínek										
Území k zástavbě vymežit mimo plochy, které jsou součástí záplavového území. Případně stanovit omezení pro výstavbu objektů v části, která se dotýká záplavového území.										
Závěr										
Za předpokladu respektování legislativních norem na ochranu ŽP se významný vliv na životní prostředí a lidské zdraví nepředpokládá.										


Žádost č. 37	Otín u Točnicku	Žadatel: Pavel Nejd								
Popis:										
Žádost o zahrnutí pozemku p.č. 73/16 o výměře 14765 m ² do zastavitelného území. Pozemek navazuje na zastavitelné území.										
Předpokládané vlivy na hodnocené složky životního prostředí prostředí a odhad jejich významu										
Složka	Popis vlivu	Hodnocení míry vlivu	Charakter vlivu							
			Přímý	Nepřímý	Sekundární	Krátkodobý	Střednědobý	Dlouhodobý	Přechodný	Trvalý
Ovzduší a klima		-0,5	0	0	-0,5	0	0	0	0	-1,5
Povrchové a podzemní vody		-1,5	-1,5	0	0	0	0	0	0	-1,5
Horninové prostředí a surovinové zdroje		0	0	0	0	0	0	0	0	0
Zemědělská půda	V. tř. ochrany	-0,5	-0,5	0	0	0	0	0	0	-0,5
Lesní půda		-0,5	0	-0,5	0	0	0	0	0	-0,5
Biodiverzita		-1	-1	0	0	0	0	0	0	-1
Krajinný ráz		-0,5	-0,5	0	0	0	0	0	0	-0,5
Kulturní a historické hodnoty území		0	0	0	0	0	0	0	0	0
Rozvoj sídla		+0,5	+0,5	0	0	0	0	0	0	+0,5
Obyvatelstvo a veřejné zdraví		0	0	0	0	0	0	0	0	0
Kumulativní a synergické vlivy										
Vliv na biodiverzitu, ZPF, PUPFL (ochranné pásmo lesa), krajinný ráz, povrchové a podzemní vody, svahová lokalita – v kombinaci se zpevněnými plochami vzroste nebezpečí přívalových povodní v lokalitě										
Návrh podmínek										
Realizace hydrogeologického průzkumu k ověření vydatnosti zdrojů vody pro lokalitu Zpracování dopravní studie zaměřené na dopravní řešení příjezdu k nové obytné zóně Zajištění vsakování dešťové vody v co největší míře v rámci lokality										
Závěr										
Za předpokladu respektování podmínek SEA legislativních norem na ochranu ŽP se významný vliv na životní prostředí a lidské zdraví nepředpokládá.										


Žádost č. 38	Sobětice u Klatov – lokalita severozápadně nad obcí	Žadatel: Ing. Štěpán Procházka								
<p>Popis: Žádost o změnu etapizace zástavby p.p.č. 32/10 a 32/12 o celkové výměře 19379 m² z etapy E2 do etapy E1. Dále žádá o úpravu textové části ÚP s možností zástavby rodinných domů. Úprava textové části ÚP – vedení technické infrastruktury podle skutečnosti a zrušení podmínky vyloučení podílu bydlení u ploch při silnici. Žadatel předložil na řešené území zpracovanou územní studii ÚS.19 – Sobětice, která byla schválena a zapsána do seznamu Územně plánovací dokumentace.</p>										
Předpokládané vlivy na hodnocené složky životního prostředí prostředí a odhad jejich významu										
Složka	Popis vlivu	Hodnocení míry vlivu	Charakter vlivu							
			Přímý	Nepřímý	Sekundární	Krátkodobý	Střednědobý	Dlouhodobý	Přechodný	Trvalý
Ovzduší a klima		-0,5	0	0	-0,5	0	0	0	0	-0,5
Povrchové a podzemní vody		-1	-1	0	0	0	0	0	0	-1
Horninové prostředí a surovinové zdroje		0	0	0	0	0	0	0	0	0
Zemědělská půda	II. III. a V tř. ochrany	-1	-1	0	0	0	0	0	0	-1
Lesní půda		0	0	0	0	0	0	0	0	0
Biodiverzita		-0,5	-0,5	0	0	0	0	0	0	-0,5
Krajinný ráz		0	0	0	0	0	0	0	0	0
Kulturní a historické hodnoty území		0	0	0	0	0	0	0	0	0
Rozvoj sídla		+1	+1	0	0	0	0	0	0	+1
Obyvatelstvo a veř. zdraví		0	0	0	0	0	0	0	0	0
Kumulativní a synergické vlivy										
Spolupůsobení vlivů spojených s výstavbou objektů na dosud nezastavěné ploše v návaznosti na stávající zástavbu – možnost vzniku emisí z vytápění, zpevněné plochy – omezení možnosti zasakování;										
Návrh podmínek										
--										
Závěr										
Jedná se o relativně malou plochu, výstavba několika RD – negativní vlivy zanedbatelné. Za předpokladu respektování legislativních norem na ochranu ŽP se významný vliv na životní prostředí a lidské zdraví nepředpokládá.										


Žádost č. 39	Sobětice u Klatov	Žadatel: Jiří Kubát								
Popis: Žádost b) o zrušení podmínky vyloučení podílu bydlení u ploch při silnici, kde by si chtěl postavit RD.										
Předpokládané vlivy na hodnocené složky životního prostředí prostředí a odhad jejich významu										
Složka	Popis vlivu	Hodnocení míry vlivu	Charakter vlivu							
			Přímý	Nepřímý	Sekundární	Krátkodobý	Střednědobý	Dlouhodobý	Přechodný	Trvalý
Ovzduší a klima		-0,5	0	0,5	-0,5	0	0	0	0	-0,5
Povrchové a podzemní vody		-0,5	-0,5	0	0	0	0	0	0	0,5
Horninové prostředí a surovinové zdroje		0	0	0	0	0	0	0	0	0
Zemědělská půda	II., III. a V. tř. ochrany	-1	-1	0	0	0	0	0	0	-1
Lesní půda		0	0	0	0	0	0	0	0	0
Biodiverzita		-0,5	-0,5	0	0	0	0	0	0	-0,5
Krajinný ráz		-0,5	-0,5	0	0	0	0	0	0	-0,5
Kulturní a historické hodnoty území		0	0	0	0	0	0	0	0	0
Rozvoj sídla		+1	+1	0	0	0	0	0	0	+1
Obyvatelstvo a veřejné zdraví		0	0	0	0	0	0	0	0	0
Kumulativní a synergické vlivy										
-										
Návrh podmínek										
-										
Závěr										
Za předpokladu respektování legislativních norem na ochranu ŽP se významný vliv na životní prostředí a lidské zdraví nepředpokládá.										

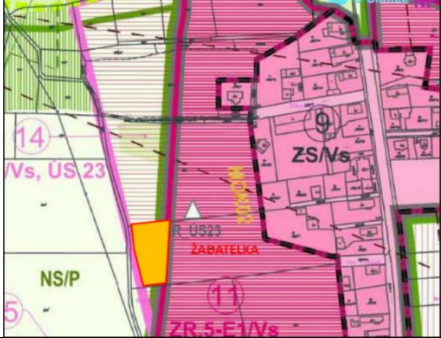
Žádost č. 40	Sobětice u Klatov – lokalita u silnice do Lub	Žadatel: Ing. Pavel Hrdica								
<p>Popis:</p> <p>Žádost o změnu využití pozemku p.č. 32/4 o výměře 1292 m² přeražením z území rozvojového do území stabilizovaného s možností výstavby rodinného domu.</p>										
Předpokládané vlivy na hodnocené složky životního prostředí prostředí a odhad jejich významu										
Složka	Popis vlivu	Hodnocení míry vlivu	Charakter vlivu							
			Přímý	Nepřímý	Sekundární	Krátkodobý	Střednědobý	Dlouhodobý	Přechodný	Trvalý
Ovzduší a klima		-0,5	0	0	-0,5	0	0	0	0	-0,5
Povrchové a podzemní vody		-0,5	0	-0,5	0	0	0	0	0	-1
Horninové prostředí a surovinové zdroje		0	0	0	0	0	0	0	0	0
Zemědělská půda	II. a III. tř. ochrany	-0,5	-0,5	0	0	0	0	0	0	-0,5
Lesní půda		0	0	0	0	0	0	0	0	0
Biodiverzita		-0,5	-0,5	0	0	0	0	0	0	-0,5
Krajinný ráz		0	0	0	0	0	0	0	0	0
Kulturní a historické hodnoty území		0	0	0	0	0	0	0	0	0
Rozvoj sídla		+1	+1	0	0	0	0	0	0	+1
Obyvatelstvo a veřejné zdraví		0	0	0	0	0	0	0	0	0
Kumulativní a synergické vlivy										
-										
Návrh podmínek										
-										
Závěr										
<p>Za předpokladu respektování legislativních norem na ochranu ŽP se významný vliv na životní prostředí a lidské zdraví nepředpokládá.</p>										

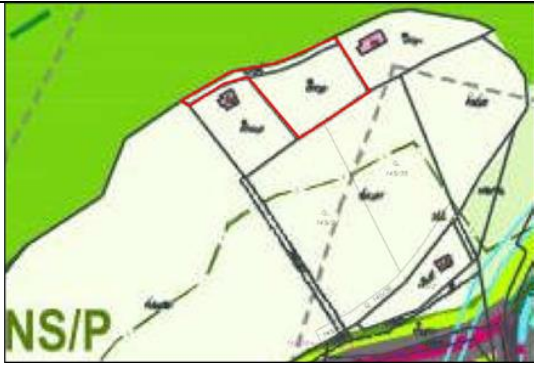
Žádost č. 42	Sobětice u Klatov u vodoteče do Lub	Žadatel: Město Klatovy								
Popis: Žádost o zúžení nezastavitelného zeleného pásu podél vodoteče, na kterém je připravována výstavba smíšené cyklo a pěší stezky (p.p.č. 33/2 – vodní plocha, koryto vodního toku umělé).										
Předpokládané vlivy na hodnocené složky životního prostředí prostředí a odhad jejich významu										
Složka	Popis vlivu	Hodnocení míry vlivu	Charakter vlivu							
			Přímý	Nepřímý	Sekundární	Krátkodobý	Střednědobý	Dlouhodobý	Přechodný	Trvalý
Ovzduší a klima		0	0	0	0	0	0	0	0	0
Povrchové a podzemní vody		-1	-1	0	0	0	0	0	0	-1
Horninové prostředí a surovinové zdroje		0	0	0	0	0	0	0	0	0
Zemědělská půda		0	0	0	0	0	0	0	0	0
Lesní půda		0	0	0	0	0	0	0	0	0
Biodiverzita		-0,5	-0,5	0	0	0	0	0	0	-0,5
Krajinný ráz		0	0	0	0	0	0	0	0	0
Kulturní a historické hodnoty území		0	0	0	0	0	0	0	0	0
Rozvoj sídla		+1	+1	0	0	0	0	0	0	+1
Obyvatelstvo a veřejné zdraví		0	0	0	0	0	0	0	0	0
Kumulativní a synergické vlivy										
-										
Návrh podmínek										
Nutnost zachování přístupu k vodnímu toku podle § 49 zákona č. 254/2001 Sb. (drobný vodní tok – nejvýše 6 m od břehové čáry)										
Závěr										
Za předpokladu respektování legislativních norem na ochranu ŽP se významný vliv na životní prostředí a lidské zdraví nepředpokládá.										

Žádost č. 43	Střeziměř - jižně nad obcí	Žadatel: Radek a Monika Kempfovi								
Popis:										
Žádost o zahrnutí pozemků p.č. 845 a 846 o celkové výměře 4548 m ² do zastavitelného území pro možnost výstavby RD. Pozemky navazují na zastavitelné území.										
Předpokládané vlivy na hodnocené složky životního prostředí a odhad jejich významu										
Složka	Popis vlivu	Hodnocení míry vlivu	Charakter vlivu							
			Přímý	Nepřímý	Sekundární	Krátkodobý	Střednědobý	Dlouhodobý	Přechodný	Trvalý
Ovzduší a klima		-0,5	0	0	-0,5	0	0	0	0	-0,5
Povrchové a podzemní vody		-1	-1	0	0	0	0	0	0	-1
Horninové prostředí a surovinové zdroje		0	0	0	0	0	0	0	0	0
Zemědělská půda	III. tř. ochrany	-0,5	-0,5	0	0	0	0	0	0	-0,5
Lesní půda		0	0	0	0	0	0	0	0	0
Biodiverzita		-0,5	-0,5	0	0	0	0	0	0	-0,5
Krajinný ráz		0	0	0	0	0	0	0	0	0
Kulturní a historické hodnoty území		0	0	0	0	0	0	0	0	0
Rozvoj sídla		+1	+1	0	0	0	0	0	0	+1
Obyvatelstvo a veřejné zdraví		0	0	0	0	0	0	0	0	0
Kumulativní a synergické vlivy										
Spolupůsobení vlivů spojených s výstavbou objektů na dosud nezastavěné ploše v návaznosti na stávající zástavbu – možnost vzniku emisí z vytápění, zpevněné plochy – omezení možnosti zasakování;										
Návrh podmínek										
-										
Závěr										
Jedná se o relativně malou plochu, výstavba 1 objektu RD – negativní vlivy zanedbatelné. Za předpokladu respektování legislativních norem na ochranu ŽP se významný vliv na životní prostředí a lidské zdraví nepředpokládá.										


Žádost č. 44	Štěpánovice u Klatov – západné pod obcí		Žadatel: Josef Wirth							
<p>Žádost o přeřazení p.p.č. 212/2, 827 a 832 o celkové výměře 4023 m² z územní rezervy do zastavitelného území pro možnost výstavby RD, v souladu s územní studií, kterou pořizuje Město Klatovy.</p>										
Předpokládané vlivy na hodnocené složky životního prostředí prostředí a odhad jejich významu										
Složka	Popis vlivu	Hodnocení míry vlivu	Charakter vlivu							
			Přímý	Nepřímý	Sekundární	Krátkodobý	Střednědobý	Dlouhodobý	Přechodný	Trvalý
Ovzduší a klima		-0,5	0	0	-0,5	0	0	0	0	-0,5
Povrchové a podzemní vody		-1	-1	0	0	0	0	0	0	-1
Horninové prostředí a surovinové zdroje		0	0	0	0	0	0	0	0	0
Zemědělská půda	II. tř. ochrany	-1	-1	0	0	0	0	0	0	-1
Lesní půda		0	0	0	0	0	0	0	0	0
Biodiverzita		-1	-1	0	0	0	0	0	0	-1
Krajinný ráz		0	0	0	0	0	0	0	0	0
Kulturní a historické hodnoty území		0	0	0	0	0	0	0	0	0
Rozvoj sídla		+1	+1	0	0	0	0	0	0	+1
Obyvatelstvo a veřejné zdraví		0	0	0	0	0	0	0	0	0
Kumulativní a synergické vlivy										
<p>Spolupůsobení vlivů spojených s výstavbou objektů na dosud nezastavěné ploše v návaznosti na stávající zástavbu – možnost vzniku emisí z vytápění, zpevněné plochy – omezení možnosti zasakování; zábor zemědělské půdy II. třídy ochrany, likvidace splaškových vod</p>										
Návrh podmínek										
<p>Vyčlenění plochy pro veřejnou zeleně pro lepší začlenění nové zástavby do krajiny</p>										
Závěr										
<p>Za předpokladu respektování legislativních norem na ochranu ŽP se významný vliv na životní prostředí a lidské zdraví nepředpokládá.</p>										


Žádost č. 45	Štěpánovice u Klatov – západně pod obcí	Žadatel: Robert Petržálek								
<p>Žádost o přeřazení p.p.č. 854 – část, 217/2 – část, 262/35 a 262/42 o celkové výměře cca 6874 m² z územní rezervy do zastavitelného území pro možnost výstavby RD, v souladu s územní studií, kterou pořizuje Město Klatovy.</p>										
Předpokládané vlivy na hodnocené složky životního prostředí prostředí a odhad jejich významu										
Složka	Popis vlivu	Hodnocení míry vlivu	Charakter vlivu							
			Přímý	Nepřímý	Sekundární	Krátkodobý	Střednědobý	Dlouhodobý	Přechodný	Trvalý
Ovzduší a klima		-0,5	0	0	-0,5	0	0	0	0	-0,5
Povrchové a podzemní vody		-1	-1	0	0	0	0	0	0	-1
Horninové prostředí a surovinové zdroje		0	0	0	0	0	0	0	0	0
Zemědělská půda	II. a III. tř. ochrany	-1	-1	0	0	0	0	0	0	-1
Lesní půda		0	0	0	0	0	0	0	0	0
Biodiverzita		-1	-1	0	0	0	0	0	0	-1
Krajinný ráz		0	0	0	0	0	0	0	0	0
Kulturní a historické hodnoty území		0	0	0	0	0	0	0	0	0
Rozvoj sídla		+1	+1	0	0	0	0	0	0	+1
Obyvatelstvo a veřejné zdraví		0	0	0	0	0	0	0	0	0
Kumulativní a synergické vlivy										
<p>Spolupůsobení vlivů spojených s výstavbou objektů na dosud nezastavěné ploše v návaznosti na stávající zástavbu – možnost vzniku emisí z vytápění, zpevněné plochy – omezení možnosti zasakování; zábor zemědělské půdy II. třídy ochrany, likvidace splaškových vod</p>										
Návrh podmínek										
Vyčlenění plochy pro veřejnou zelen pro lepší začlenění nové zástavby do krajiny										
Závěr										
<p>Za předpokladu respektování legislativních norem na ochranu ŽP a respektování podmínky SEA se významný vliv na životní prostředí a lidské zdraví nepředpokládá.</p>										

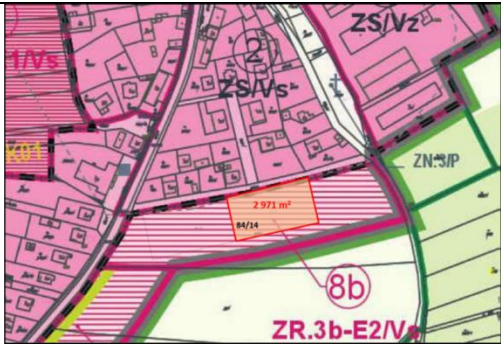
Žádost č. 46	Štěpánovice u Klatov – západně pod obcí		Žadatel: Zdeňka Černá							
<p>Popis:</p> <p>Žádost o přeřazení části pozemku p.č. 853 o výměře cca 2350 m² z územní rezervy do zastavitelného území pro možnost RD, v souladu s územní studií, kterou pořizuje Město Klatovy.</p>										
Předpokládané vlivy na hodnocené složky životního prostředí prostředí a odhad jejich významu										
Složka	Popis vlivu	Hodnocení míry vlivu	Charakter vlivu							
			Přímý	Nepřímý	Sekundární	Krátkodobý	Střednědobý	Dlouhodobý	Přechodný	Trvalý
Ovzduší a klima		-0,5	0	0	-0,5	0	0	0	0	-0,5
Povrchové a podzemní vody		-1	-1	0	0	0	0	0	0	-1
Horninové prostředí a surovinové zdroje		0	0	0	0	0	0	0	0	0
Zemědělská půda	II. tř. ochrany	-1	-1	0	0	0	0	0	0	-1
Lesní půda		0	0	0	0	0	0	0	0	0
Biodiverzita		-1	-1	0	0	0	0	0	0	-1
Krajinný ráz		0	0	0	0	0	0	0	0	0
Kulturní a historické hodnoty území		0	0	0	0	0	0	0	0	0
Rozvoj sídla		+1	+1	0	0	0	0	0	0	+1
Obyvatelstvo a veřejné zdraví		0	0	0	0	0	0	0	0	0
Kumulativní a synergické vlivy										
Zásah do ZPF II. třídy ochrany, spolupůsobení vlivů spojených s výstavbou objektů na dosud nezastavěné ploše v návaznosti na stávající zástavbu – možnost vzniku emisí z vytápění, zpevněné plochy – omezení možnosti zasakování;										
Návrh podmínek										
-										
Závěr										
Za předpokladu respektování legislativních norem na ochranu ŽP se významný vliv na životní prostředí a lidské zdraví nepředpokládá.										

Žádost č. 47	Tajanov u Tupadel	Žadatel: Jakub a Lucie Čmejlovi								
Popis:										
<p>Žádost o změnu využití pozemku p.č. 177/2 a 177/4 o celkové výměře 1054 m² přeřazením z území NS/P – nezastavitelné stabilizované, plocha polí do zastavitelného území s plochou rekreační - ZS/R s možností výstavby chaty.</p>										
Předpokládané vlivy na hodnocené složky životního prostředí prostředí a odhad jejich významu										
Složka	Popis vlivu	Hodnocení míry vlivu	Charakter vlivu							
			Přímý	Nepřímý	Sekundární	Krátkodobý	Střednědobý	Dlouhodobý	Přechodný	Trvalý
Ovzduší a klima		-0,5	0	0	-0,5	0	0	0	0	-0,5
Povrchové a podzemní vody		-1	-1	0	0	0	0	0	0	-1
Horninové prostředí a surovinové zdroje		0	0	0	0	0	0	0	0	0
Zemědělská půda	V. tř. ochrany	-0,5	-0,5	0	0	0	0	0	0	-0,5
Lesní půda	Do 50 m od PUPFL	-0,5	0	-0,5	0	0	0	0	0	-0,5
Biodiverzita		-1	-1	0	0	0	0	0	0	-1
Krajinný ráz		0	0	0	0	0	0	0	0	0
Kulturní a historické hodnoty území		0	0	0	0	0	0	0	0	0
Rozvoj sídla		+1	+1	0	0	0	0	0	0	+1
Obyvatelstvo a veřejné zdraví		0	0	0	0	0	0	0	0	0
Kumulativní a synergické vlivy										
Spolupůsobení vlivů spojených s výstavbou objektů na dosud nezastavěné ploše v návaznosti na stávající rekreační zástavbu, ochranné pásmo lesa										
Návrh podmínek										
-										
Závěr										
Jedná se o plochu v sousedství pozemků již využívaných pro rekreaci, vlivy nevýznamné. Za předpokladu respektování legislativních norem na ochranu ŽP se významný vliv na životní prostředí a lidské zdraví nepředpokládá.										

Žádost č. 48	Tajanov u Tupadel	Žadatel: Věra Kučerová								
Žádost o změnu etapizace zástavby p.p.č. 145/26, 145/25, 145/24 a 145/21 o celkové výměře 10739 m ² přeřazením z E2 do etapy E1 s možností zástavby pozemků RD.										
Předpokládané vlivy na hodnocené složky životního prostředí prostředí a odhad jejich významu										
Složka	Popis vlivu	Hodnocení míry vlivu	Charakter vlivu							
			Přímý	Nepřímý	Sekundární	Krátkodobý	Střednědobý	Dlouhodobý	Přechodný	Trvalý
Ovzduší a klima		-0,5	0	0	-0,5	0	0	0	0	-0,5
Povrchové a podzemní vody	ZÚ Úhlavy	-1	-1	0	0	0	0	0	0	-1
Horninové prostředí a surovinové zdroje		0	0	0	0	0	0	0	0	0
Zemědělská půda	II. III. a V. tř. ochrany	-1	-1	0	0	0	0	0	0	-1
Lesní půda		0	0	0	0	0	0	0	0	0
Biodiverzita		-1	-1	0	0	0	0	0	0	-1
Krajinný ráz		0	0	0	0	0	0	0	0	0
Kulturní a historické hodnoty území		0	0	0	0	0	0	0	0	0
Rozvoj sídla		+1	+1	0	0	0	0	0	0	+1
Obyvatelstvo a veřejné zdraví		0	0	0	0	0	0	0	0	0
Kumulativní a synergické vlivy										
Spolupůsobení vlivů spojených s výstavbou objektů na dosud nezastavěné ploše v návaznosti na stávající zástavbu – možnost vzniku emisí z vytápění, zpevněné plochy – omezení možnosti zasakování; záplavové území Úhlavy, zábor zemědělské půdy II., III. a V. třídy ochrany, likvidace splaškových vod										
Návrh podmínek										
Stavby lze realizovat pouze mimo stanovené záplavové území Úhlavy (cca horní třetina pozemku) – soulad s § 67 zákona č. 254/2001 Sb.)										
Závěr										
Za předpokladu respektování legislativních norem na ochranu ŽP a podmínky SEA se významný vliv na životní prostředí a lidské zdraví nepředpokládá.										

Žádost č. 49	Tajanov u Tupadel – jihovýchodně pod obcí	Žadatel: MUDr. Iveta Čepeláková								
Popis:										
<p>Žádost o změnu využití části pozemku p.č. 102/3 o výměře cca 1400 m² přeřazením do zastavitelného území s možností výstavby dvou rodinných domů. Polovina pozemku žadatelky již v zastavitelném území je.</p>										
Předpokládané vlivy na hodnocené složky životního prostředí prostředí a odhad jejich významu										
Složka	Popis vlivu	Hodnocení míry vlivu	Charakter vlivu							
			Přímý	Nepřímý	Sekundární	Krátkodobý	Střednědobý	Dlouhodobý	Přechodný	Trvalý
Ovzduší a klima		-0,5	0	0	-0,5	0	0	0	0	-0,5
Povrchové a podzemní vody	ZÚ Q ₁₀₀ , mimo AZÚ	-1	-1	0	0	0	0	0	0	-1
Horninové prostředí a surovinové zdroje		0	0	0	0	0	0	0	0	0
Zemědělská půda	I. tř. ochrany	-1	-1	0	0	0	0	0	0	-1
Lesní půda		0	0	0	0	0	0	0	0	0
Biodiverzita		-0,5	-0,5	0	0	0	0	0	0	-0,5
Krajinný ráz		0	0	0	0	0	0	0	0	0
Kulturní a historické hodnoty území		0	0	0	0	0	0	0	0	0
Rozvoj sídla		+1	+1	0	0	0	0	0	0	+1
Obyvatelstvo a veřejné zdraví		0	0	0	0	0	0	0	0	0
Kumulativní a synergické vlivy										
Spolupůsobení vlivů spojených s výstavbou objektů na dosud nezastavěné ploše v návaznosti na stávající zástavbu – možnost vzniku emisí z vytápění, zpevněné plochy – omezení možnosti zasakování; záplavové území Úhlavy – Q ₁₀₀ , mimo aktivní zónu, zábor zemědělské půdy I. třídy ochrany, likvidace splaškových vod										
Návrh podmínek										
Prověřit lokalitu z hlediska povodňového nebezpečí nebo povodňového ohrožení, v závislosti na tomto posouzení stanovit podmínky pro výstavbu										
Závěr										
Za předpokladu respektování legislativních norem na ochranu ŽP a podmínky SEA se významný vliv na životní prostředí a lidské zdraví nepředpokládá.										

Žádost č. 50	Tajanov u Tupadel – lokalita u hřiště	Žadatel: Město Klatovy								
Popis:										
<p>Žádost o změnu využití hřiště na p.p.č. 130/2, 1203 a 130/7 o celkové výměře 1768 m² pro možnost vybudování sociálního zázemí hřiště a objektu pro společenské akce včetně skladu sportovního vybavení a materiálu pro údržbu hřiště.</p>										
Předpokládané vlivy na hodnocené složky životního prostředí prostředí a odhad jejich významu										
Složka	Popis vlivu	Hodnocení míry vlivu	Charakter vlivu							
			Přímý	Nepřímý	Sekundární	Krátkodobý	Střednědobý	Dlouhodobý	Přechodný	Trvalý
Ovzduší a klima		0	0	0	0	0	0	0	0	0
Povrchové a podzemní vody		0	0	0	0	0	0	0	0	0
Horninové prostředí a surovinové zdroje		0	0	0	0	0	0	0	0	0
Zemědělská půda		0	0	0	0	0	0	0	0	0
Lesní půda		0	0	0	0	0	0	0	0	0
Biodiverzita		-0,5	-0,5	0	0	0	0	0	0	-0,5
Krajinný ráz		0	0	0	0	0	0	0	0	0
Kulturní a historické hodnoty území		0	0	0	0	0	0	0	0	0
Rozvoj sídla		+1	+1	0	0	0	0	0	0	+1
Obyvatelstvo a veřejné zdraví		0	0	0	0	0	0	0	0	0
Kumulativní a synergické vlivy										
-										
Návrh podmínek										
Kompenzace možného zásah do veřejné zeleně										
Závěr										
Za předpokladu respektování legislativních norem na ochranu ŽP se významný vliv na životní prostředí a lidské zdraví nepředpokládá.										

Žádost č. 51	Točnick u Klatov – jih obce	Žadatel: Petr Dražka								
Popis:										
Žádost o změnu etapizace zástavby pozemku p.č. 84/14 o výměře 2971 m ² přeřazením z etapy zástavby E2 do etapy E1 s možností výstavby RD.										
Předpokládané vlivy na hodnocené složky životního prostředí prostředí a odhad jejich významu										
Složka	Popis vlivu	Hodnocení míry vlivu	Charakter vlivu							
			Přímý	Nepřímý	Sekundární	Krátkodobý	Střednědobý	Dlouhodobý	Přechodný	Trvalý
Ovzduší a klima		-0,5	0	0	-0,5	0	0	0	0	-0,5
Povrchové a podzemní vody		-1	-1	0	0	0	0	0	0	-1
Horninové prostředí a surovinové zdroje		0	0	0	0	0	0	0	0	0
Zemědělská půda	III. tř. ochrany	-0,5	-0,5	0	0	0	0	0	0	-0,5
Lesní půda		0	0	0	0	0	0	0	0	0
Biodiverzita		-1	-1	0	0	0	0	0	0	-1
Krajinný ráz		0	0	0	0	0	0	0	0	0
Kulturní a historické hodnoty území		0	0	0	0	0	0	0	0	0
Rozvoj sídla		+1	+1	0	0	0	0	0	0	+1
Obyvatelstvo a veřejné zdraví		0	0	0	0	0	0	0	0	0
Kumulativní a synergické vlivy										
Zásah do ZPF III. třídy ochrany Zásah do ZPF II. třídy ochrany, spolupůsobení vlivů spojených s výstavbou objektů na dosud nezastavěné ploše v návaznosti na stávající zástavbu – možnost vzniku emisí z vytápění, zpevněné plochy – omezení možnosti zasakování;										
Návrh podmínek										
-										
Závěr										
Za předpokladu respektování legislativních norem na ochranu ŽP se významný vliv na životní prostředí a lidské zdraví nepředpokládá.										

Žádost č. 52	Točnick u Klatov – jih obce	Žadatel: Vladimír Tvarůžek a Radka Papajová
Popis: Žádost o změnu etapizace zástavby pozemku p.č. 84/16 o výměře 1305 m ² přehrazením z etapy zástavby E2 do etapy E1 s možností výstavby RD.		

Předpokládané vlivy na hodnocené složky životního prostředí prostředí a odhad jejich významu

Složka	Popis vlivu	Hodnocení míry vlivu	Charakter vlivu								
			Přímý	Nepřímý	Sekundární	Krátkodobý	Střednědobý	Dlouhodobý	Přechodný	Trvalý	
Ovzduší a klima		-0,5	0	0	-0,5	0	0	0	0	0	-0,5
Povrchové a podzemní vody		-1	-1	0	0	0	0	0	0	0	-1
Horninové prostředí a surovinové zdroje		0	0	0	0	0	0	0	0	0	0
Zemědělská půda	III. tř. ochrany	-1	-1	0	0	0	0	0	0	0	-1
Lesní půda		0	0	0	0	0	0	0	0	0	0
Biodiverzita		-1	-1	0	0	0	0	0	0	0	-1
Krajinný ráz		0	0	0	0	0	0	0	0	0	0
Kulturní a historické hodnoty území		0	0	0	0	0	0	0	0	0	0
Rozvoj sídla		+1	+1	0	0	0	0	0	0	0	+1
Obyvatelstvo a veřejné zdraví		0	0	0	0	0	0	0	0	0	0

Kumulativní a synergické vlivy


Zásah do ZPF III. třídy ochrany, spolupůsobení vlivů spojených s výstavbou objektů na dosud nezastavěné ploše v návaznosti na stávající zástavbu – možnost vzniku emisí z vytápění, zpevněné plochy – omezení možnosti zasakování;


Návrh podmínek


-


Závěr


Za předpokladu respektování legislativních norem na ochranu ŽP se významný vliv na životní prostředí a lidské zdraví nepředpokládá.


Žádost č. 53	Točnick u Klatov – lokalita Chaloupky	Žadatel: Sylvie Bittenglová								
Popis:										
<p>Žádost o změnu využití pozemku p.č. 325/10 o výměře 500 m² z plochy Vesnické do plochy Rekreační pro možnost výstavby rekreační chaty.</p>										
Předpokládané vlivy na hodnocené složky životního prostředí prostředí a odhad jejich významu										
Složka	Popis vlivu	Hodnocení míry vlivu	Charakter vlivu							
			Přímý	Nepřímý	Sekundární	Krátkodobý	Střednědobý	Dlouhodobý	Přechodný	Trvalý
Ovzduší a klima		-0,5	0	0	-0,5	0	0	0	0	-0,5
Povrchové a podzemní vody		-0,5	-0,5	0	0	0	0	0	0	-0,5
Horninové prostředí a surovinové zdroje		0	0	0	0	0	0	0	0	0
Zemědělská půda	II. tř. ochrany	-1	-1	0	0	0	0	0	0	-1
Lesní půda		0	0	0	0	0	0	0	0	0
Biodiverzita		0	0	0	0	0	0	0	0	0
Krajinný ráz		0	0	0	0	0	0	0	0	0
Kulturní a historické hodnoty území		0	0	0	0	0	0	0	0	0
Rozvoj sídla		+1	+1	0	0	0	0	0	0	+1
Obyvatelstvo a veřejné zdraví		0	0	0	0	0	0	0	0	0
Kumulativní a synergické vlivy										
-										
Návrh podmínek										
-										
Závěr										
<p>Za předpokladu respektování legislativních norem na ochranu ŽP se významný vliv na životní prostředí a lidské zdraví nepředpokládá.</p>										

Žádost č. 54	Točnick u Klatov – lokalita Chaloupky	Žadatel: Petr Boublík								
Popis:										
<p>Žádost o změnu využití pozemku p.č. 343/1, 337/1 a 338/2 o výměře 4361 m² přeřazením z plochy NS/LH (území nezastavěné stabilizované, plocha Luk a humen) do ZS/Vs (území zastavěné stabilizované, plocha vesnická) z důvodu legalizace části zkolaudovaného RD a realizace výstavby hospodářského objektu.</p>										
Předpokládané vlivy na hodnocené složky životního prostředí a odhad jejich významu										
Složka	Popis vlivu	Hodnocení míry vlivu	Charakter vlivu							
			Přímý	Nepřímý	Sekundární	Krátkodobý	Střednědobý	Dlouhodobý	Přechodný	Trvalý
Ovzduší a klima		-0,5	0	0	-0,5	0	0	0	0	-0,5
Povrchové a podzemní vody	ZÚ Točnického potoka	-1	-1	0	0	0	0	0	0	-1
Horninové prostředí a surovinové zdroje		0	0	0	0	0	0	0	0	0
Zemědělská půda	II. a III. tř. ochrany	-1	-1	0	0	0	0	0	0	-1
Lesní půda		0	0	0	0	0	0	0	0	0
Biodiverzita		-1	-1	0	0	0	0	0	0	-1
Krajinný ráz		0	0	0	0	0	0	0	0	0
Kulturní a historické hodnoty území		0	0	0	0	0	0	0	0	0
Rozvoj sídla		+1	+1	0	0	0	0	0	0	+1
Obyvatelstvo a veřejné zdraví		0	0	0	0	0	0	0	0	0
Kumulativní a synergické vlivy										
-										
Návrh podmínek										
-										
Závěr										
Za předpokladu respektování legislativních norem na ochranu ŽP se významný vliv na životní prostředí a lidské zdraví nepředpokládá.										

Žádost č. 55	Tupadly u Klatov – jihozápad obce	Žadatel: Jiří Knězek								
Popis: Žádost o rozšíření zastavitelného území obce zahrnutím p.p.č. 346/23 – část, 307 – část, 308 – část, 311 a 346/23 o celkové výměře 4 440 m ² z důvodu realizace záměru výstavby dvou RD.										
Předpokládané vlivy na hodnocené složky životního prostředí prostředí a odhad jejich významu										
Složka	Popis vlivu	Hodnocení míry vlivu	Charakter vlivu							
			Přímý	Nepřímý	Sekundární	Krátkodobý	Střednědobý	Dlouhodobý	Přechodný	Trvalý
Ovzduší a klima		-0,5	0	0	-0,5	0	0	0	0	-0,5
Povrchové a podzemní vody		-1	-1	0	0	0	0	0	0	-1
Horninové prostředí a surovinové zdroje		0	0	0	0	0	0	0	0	0
Zemědělská půda	III. a V. tř. ochrany	-0,5	-0,5	0	0	0	0	0	0	-0,5
Lesní půda		0	0	0	0	0	0	0	0	0
Biodiverzita		-0,5	-0,5	0	0	0	0	0	0	-0,5
Krajinný ráz		0	0	0	0	0	0	0	0	0
Kulturní a historické hodnoty území		0	0	0	0	0	0	0	0	0
Rozvoj sídla		+1	+1	0	0	0	0	0	0	+1
Obyvatelstvo a veřejné zdraví		0	0	0	0	0	0	0	0	0
Kumulativní a synergické vlivy										
Spolupůsobení vlivů spojených s výstavbou objektů na dosud nezastavěné ploše v návaznosti na stávající zástavbu – možnost vzniku emisí z vytápění, zpevněné plochy – omezení možnosti zasakování; zábor zemědělské půdy III. a V. třídy ochrany, likvidace splaškových vod										
Návrh podmínek										
-										
Závěr										
Za předpokladu respektování legislativních norem na ochranu ŽP se významný vliv na životní prostředí a lidské zdraví nepředpokládá.										

Žádost č. 57	Vícenice u Klatov – u vjezdu do obce	Žadatel: Jaromír Osvald								
Popis:										
<p>Žádost o rozšíření zastavitelného území obce zahrnutím p.p.č. 47/15 – část a 47/17 o výměře cca 1650 m² z důvodu realizace záměru výstavby dvou RD.</p>										
Předpokládané vlivy na hodnocené složky životního prostředí prostředí a odhad jejich významu										
Složka	Popis vlivu	Hodnocení míry vlivu	Charakter vlivu							
			Přímý	Nepřímý	Sekundární	Krátkodobý	Střednědobý	Dlouhodobý	Přechodný	Trvalý
Ovzduší a klima		-0,5	0	0	-0,5	0	0	0	0	-0,5
Povrchové a podzemní vody	ZÚ Točnického potoka mimo AZÚ	-1	-1	0	0	0	0	0	0	-1
Horninové prostředí a surovinové zdroje		0	0	0	0	0	0	0	0	0
Zemědělská půda	V. tř. ochrany	-0,5	-0,5	0	0	0	0	0	0	-0,5
Lesní půda		0	0	0	0	0	0	0	0	0
Biodiverzita		-0,5	-0,5	0	0	0	0	0	0	-0,5
Krajinný ráz		0	0	0	0	0	0	0	0	0
Kulturní a historické hodnoty území		0	0	0	0	0	0	0	0	0
Rozvoj sídla		+1	+1	0	0	0	0	0	0	+1
Obyvatelstvo a veřejné zdraví		0	0	0	0	0	0	0	0	0
Kumulativní a synergické vlivy										
Spolupůsobení vlivů spojených s výstavbou objektů na dosud nezastavěné ploše v návaznosti na stávající zástavbu – možnost vzniku emisí z vytápění, zpevněné plochy – omezení možnosti zasakování; záplavové území Točnického potoka – Q100 , mimo aktivní zónu, zábor zemědělské půdy, likvidace splaškových vod										
Návrh podmínek										
Prověřit lokalitu z hlediska povodňového nebezpečí nebo povodňového ohrožení, v závislosti na tomto posouzení stanovit podmínky pro výstavbu										
Závěr										
Za předpokladu respektování legislativních norem na ochranu ŽP a podmínky SEA se významný vliv na životní prostředí a lidské zdraví nepředpokládá.										

Žádost č. 59	Vícenice u Klatov – severní strana obce	Žadatel: Město Klatovy								
Popis:										
<p>Žádost o úpravu textové části ÚP zahrnutím pozemků p.č. 233/5 a 303/1 o celkové výměře 766 m² do seznamu v veřejně prospěšných staveb (VPS), z důvodu možnosti získání pozemků pod polní cestou do majetku města od SPÚ.</p>										
Předpokládané vlivy na hodnocené složky životního prostředí prostředí a odhad jejich významu										
Složka	Popis vlivu	Hodnocení míry vlivu	Charakter vlivu							
			Přímý	Nepřímý	Sekundární	Krátkodobý	Střednědobý	Dlouhodobý	Přechodný	Trvalý
Ovzduší a klima		0	0	0	0	0	0	0	0	0
Povrchové a podzemní vody		0	0	0	0	0	0	0	0	0
Horninové prostředí a surovinové zdroje		0	0	0	0	0	0	0	0	0
Zemědělská půda		0	0	0	0	0	0	0	0	0
Lesní půda		0	0	0	0	0	0	0	0	0
Biodiverzita		-1	-1	0	0	0	0	0	0	-1
Krajinný ráz		0	0	0	0	0	0	0	0	0
Kulturní a historické hodnoty území		0	0	0	0	0	0	0	0	0
Rozvoj sídla		+0,5	+0,5	0	0	0	0	0	0	+0,5
Obyvatelstvo a veřejné zdraví		0	0	0	0	0	0	0	0	0
Kumulativní a synergické vlivy										
-										
Návrh podmínek										
-										
Závěr										
Za předpokladu respektování legislativních norem na ochranu ŽP se významný vliv na životní prostředí a lidské zdraví nepředpokládá.										

Žádost č. 60	Katastrální území ve správním obvodu Města Klatovy	Žadatel: Město Klatovy								
<p>Popis:</p> <p>Žádost o úpravu textové části ÚP definováním Ověřovací studie pro případy požadavků na jejich zpracování vyvolanými podmíněně přípustným využitím plochy. Důvodem je odlišení Ověřovací studie od Územní studie předepsané ÚP pro zástavbu lokalit.</p>										
Předpokládané vlivy na hodnocené složky životního prostředí prostředí a odhad jejich významu										
Složka	Popis vlivu	Hodnocení míry vlivu	Charakter vlivu							
			Přímý	Nepřímý	Sekundární	Krátkodobý	Střednědobý	Dlouhodobý	Přechodný	Trvalý
Ovzduší a klima		0	0	0	0	0	0	0	0	0
Povrchové a podzemní vody		0	0	0	0	0	0	0	0	0
Horninové prostředí a surovinové zdroje		0	0	0	0	0	0	0	0	0
Zemědělská půda		0	0	0	0	0	0	0	0	0
Lesní půda		0	0	0	0	0	0	0	0	0
Biodiverzita		0	0	0	0	0	0	0	0	0
Krajinný ráz		0	0	0	0	0	0	0	0	0
Kulturní a historické hodnoty území		0	0	0	0	0	0	0	0	0
Rozvoj sídla		0	0	0	0	0	0	0	0	0
Obyvatelstvo a veřejné zdraví		0	0	0	0	0	0	0	0	0
Kumulativní a synergické vlivy										
Potencionální vliv na všechny složky ŽP dle jednotlivých hodnocených záměrů – nelze detailně hodnotit.										
Návrh podmínek										
-										
Závěr										
Za předpokladu respektování legislativních norem na ochranu ŽP se významný vliv na životní prostředí a lidské zdraví nepředpokládá.										